







## Legende

-  Grenze des Untersuchungsgebietes
-  Tabuzonen
-  Restriktionszonen
-  Potentialflächen mit Vorprüfung
-  Flurgrenze
-  Flurstücksgrenze

## Gesamträumliches Konzept zur Nutzung Erneuerbarer Energien in der Stadt Barby



Marktplatz 14  
39249 Barby

mit den Ortsteilen: Barby (Elbe), Glinde, Pömmelte, Gnadau, Wespen, Tornitz, Groß Rosenburg, Breitenhagen, Löderitz, Sachsendorf, Zuchau



Planname:  
**Potentialflächen Biomasse**  
**Detailkarte II**

Planung: L. Hoera  
Zeichnung: Pietscher


Stand: 03/2020

**LANDGESELLSCHAFT**  
**SACHSEN-ANHALT MBH**



Telefon 0391 / 7361-6  
Telefax 0391 / 7361 777  
E-Mail info@gsa.de

Maßstab: **1:10.000**



K:\GIS\00 Projekte\12 GB3\2018\FNP\_Barby\04 MXD\Arbeitskarten\Hoera\EE-Konzept\BiomassePotentialflaeche\_Detail2-2020-03-26

Blatt-Nr.:  
**03.3**

LUBI  
Landesamt für Vermessung und  
Geoinformation Sachsen-Anhalt  
(c) GeoBasis-DE / LVermGeo.LSA;  
2018 / A18-42796-2010-14  
Verwaltungsgrenzen:  
© GeoBasis-DE / LVermGeo.LSA,  
[2018, A18-42796-2010-14]